



Avenza Maps

Get the App. Get the Map.®

Winner of multiple awards including

- Best Map Product Worldwide in 2011
- Best Maps for Multimedia Application
- New Technology & New Media Award
- Technology Innovation Award for Mobile Mapping

Avenza Systems dispone de la tecnología GIS móvil en dispositivos de Apple, Android y Windows para que todos los usen.



La aplicación **Avenza Maps** es un lector geoespacial PDF, GeoPDF® y GeoTIFF para sus smartphones y tablets Apple iOS, Android y Windows. Busque y explore fácilmente miles de mapas profesionales disponibles en el Avenza Map Store. Interactuar con mapas espacialmente referenciados para ver su ubicación, grabar pistas GPS, agregar marcas de posición y encontrar lugares.

Para la comunidad geoespacial, Avenza Maps complementa [MAPublisher](#) y [Geographic Imager](#), que tienen la capacidad de exportar

a [PDF geoespacial](#) y GeoTIFF. Los formatos también son compatibles con aplicaciones GIS comunes, incluyendo ArcGIS.

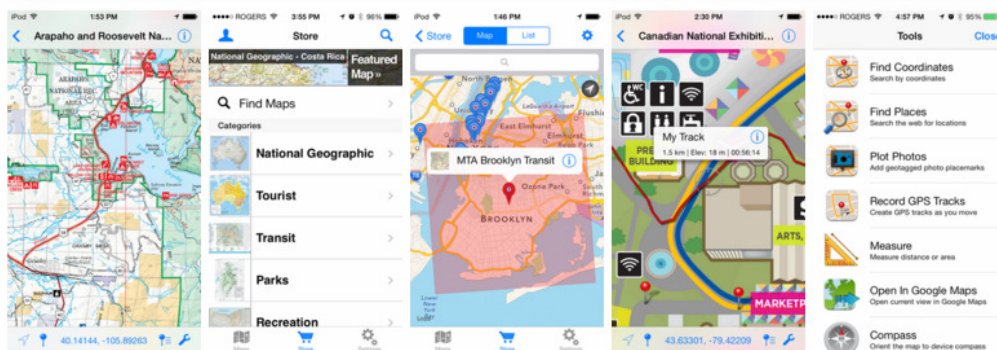
Avenza Maps es utilizado por individuos *, compañías y organizaciones para la navegación, la recopilación de información y el intercambio de información y conocimiento geográfico.

Mapas de Avenza

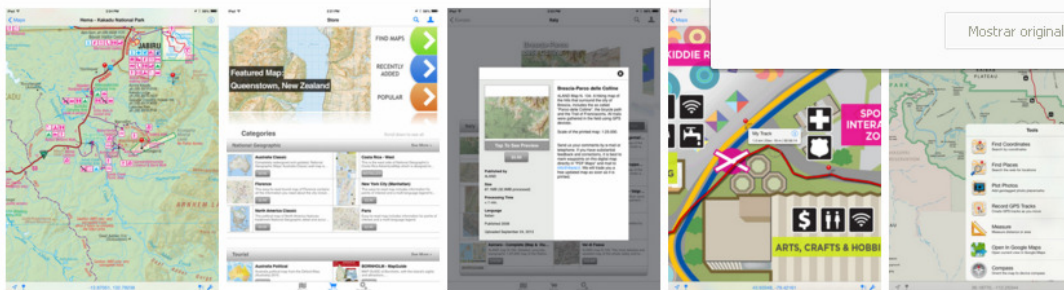
- Leer mapas geoespaciales PDF, GeoTIFF y GeoPDF®
- Navegue, visualice, compre y descargue mapas creados profesionalmente de [Avenza Map Store](#), incluyendo mapas topográficos USGS de la escala 1:24.000 para todo Estados Unidos
- Accede y cargue mapas a través de iTunes File Sharing o del sistema de archivos de Android o en una red Wi-Fi o celular. Los mapas guardados se pueden utilizar sin necesidad de una conexión de red en vivo (sin conexión).
- Visualiza, agranda y despliega rápidamente mapas usando gestos (pellizcar, arrastrar y mover, tocar dos veces)

- Vea su ubicación en un mapa utilizando el dispositivo GPS integrado (requiere iPhone y iPad Wi-Fi + Celular o dispositivo Android compatible)
- Trazar las marcas de posición, cambiar los colores de pin, los nombres de posición y de etiqueta, ingresar datos de atributos y notas
- Seguimiento de movimiento en tiempo real con GPS (incluye estadísticas de velocidad y elevación) - guardar, exportar e importar pistas (como KML)
- Utilice la brújula para ver el norte verdadero o magnético (sólo iPad y iPhone)
- Guarde las marcas de posición y navegue rápidamente a las marcas de posición desde una vista de lista. Guarde los datos de atributos de marca de posición asociados como archivos KML, CSV o GPX y exporte a iTunes (solo iOS), guárdelos en la tarjeta SD (solo para Android), e-mail o sincronice con Dropbox.
- Importe marcas de posición (en formato KML / KMZ) desde la tarjeta SD (solo para Android), Dropbox o la Web.
- Mostrar coordenadas en varios sistemas, incluyendo Lat / Long (WGS84), Lat / Long (Mapa predeterminado), Northing / Easting o Sistema de referencia de cuadrícula militar (MGRS) / United States National Grid (USNG)
- Encuentre fácilmente las coordenadas de cualquier ubicación en el mapa; incluyendo la capacidad de escribir una coordenada para buscarla.
- Ver las coordenadas de la posición actual y de cualquier marca de posición y abrirla en la aplicación Mapas o Google Maps
- Busca puntos de interés en cualquier mapa. Los lugares se basan en los resultados de los motores de búsqueda. Guarde lugares como marcas de posición que pueden ser visibles u ocultar según sea necesario.
- Medir distancias y áreas - guardar las mediciones en datos de línea con la capacidad de importar y exportar líneas (como KML)
- Opcionalmente, hacer un mapa en una resolución más alta (iOS).

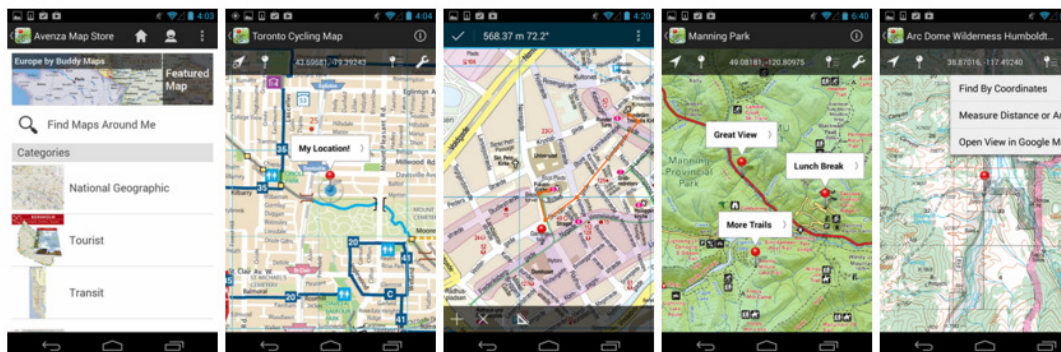
Apple iPhone screenshots



Apple iPad screenshots



Android screenshots



Awards



Global Award for the best map product worldwide in 2011, IMTA International



Best Maps for Multimedia Application, IMTA Asia-Pacific



Graham Stanton Award for the best map product of 2011 in the region, IMTA Asia-Pacific



Best Use of New Technology & New Media Award, IMTA Americas